


Anlage 01 zur Sitzungsvorlage V/2015/203/2

Übersicht über die Stellungnahmen (nicht Bestandteil des Abwägungsmaterials)




BetNr	Beteiligte	St	AnregNr	Art	Kurzinhalt	BV	Begründung des BV siehe Anlage	Stellungnahme siehe Anlage
100	Anpassung an die Ziele der Raumordnung ¹							
101	Bezirksregierung Münster Dez. 32 - Regionalentwicklung							
200	Behördenbeteiligung ²							
201	Kreis Borken	x	201-01	H	Stellungnahme vom 26.11.2015, Az.: 63 71 03 <ul style="list-style-type: none"> Berücksichtigung von Rohrfernleitungen im Bereich der Konzentrationszone 3 „Quantwick Süd“  Anlage Nr. 02-225 / 02-226 	Ktn.	02.201	03.201
			201-02	A	<ul style="list-style-type: none"> Artenschutzrechtliche Vorprüfung: Berücksichtigung der Wirkräume im Umfeld der Konzentrationszonen 1 „Thiebrink“, 2 „Quantwick Nord“ und 4 „Ammeln“ 	f.		
			201-03	B	<ul style="list-style-type: none"> Artenschutzrechtliche Vorprüfung: Bewertung der Lebensraumansprüche des Uhus in der Konzentrationszone 2 „Quantwick Nord“ 	f.		
			201-04	H	<ul style="list-style-type: none"> Artenschutzrechtliche Vorprüfung: Verweis auf die avifaunistische Untersuchung im Rahmen des LEADER-Projekts 	----		
			201-05	A	<ul style="list-style-type: none"> Umweltbericht: Aussagen zur Fauna-Flora-Habitat (FFH)-Verträglichkeit 	f.		
			201-06	H	<ul style="list-style-type: none"> Ausnahmen oder Befreiungen von den Verboten des Landschaftsschutzes 	Ktn.		
			201-07	A	<ul style="list-style-type: none"> Umweltbericht: Berücksichtigung der Veränderungssperre für geschützten Landschaftsbestandteil in der Konzentrationszone 3 	f.		
202	Kreispolizeibehörde Borken	--						

¹ Ist die Regionalplanungsbehörde bei der Aufstellung eines Flächennutzungsplanes beteiligt worden, so bedarf es bei der Aufstellung eines daraus entwickelten Bebauungsplanes ihrer erneuten Beteiligung nur, wenn und soweit die Regionalplanungsbehörde den Flächennutzungsplan nach Anhörung der Gemeinde im Benehmen mit dem Regionalrat für unangepasst erklärt hat (§ 34 (6) LPlG).

² Die Beteiligung nach § 4 BauGB ist auf die Behörden und sonstigen Träger öffentlichen Belange beschränkt, deren Aufgabenbereich durch die Planung berührt sein kann.

	Direktion ZA							
203.2	Bezirksregierung Münster Dez. 26 - Luftverkehr	--						
203.3	Bezirksregierung Münster Dez. 33 - Ländliche Entwicklung, Boden- ordnung	x		---	Stellungnahme vom 1.12.2015, Az: 33.3-5528-GNr.82- Böw/Thr			03.203.3
204.2	Bezirksregierung Arnsberg Bergbau und Energie in NRW Dez.65 - Rechtsangelegenheiten, Mark- scheidewesen	x			Stellungnahme vom 18.11.2015, Az.: 65.52.1-2015-686		02.204.2	03.204.2
			204.2-01	H	• Von der Planung berührte Bergwerks- und sonstige Felder	Ktn.		
205	Landesbetrieb Straßenbau NRW Regionalniederlassung Münsterland	x			Stellungnahme vom 30.11.2015, Az.: 2030/4403a/1.13.03.06-Ahaus-Windenergie		02.205	03.205
			205-01	A	• Berücksichtigung der Anbauverbote und Anbaubeschränkungen von Fernstraßen	n.f.		
			205-02	H	• Begegnung möglicher Gefahren durch Eiswurf mittels Einhaltung weiterer Mindestabstände gemäß Windenergieerlass	Ktn.		
			205-03	H	• Erschließung ausschließlich rückwärtig	Ktn.		
206	LWL, Bau- und Liegenschaftsbetrieb	--						
207	LWL-Denkmalpflege, Landschafts- und Baukultur in Westfalen	x			Stellungnahme vom 7.12.2015		02.207	03.207
			207-01	A	• Bewertung der Betroffenheit des Schutzguts Kulturlandschaft und Kulturgüter wird nicht geteilt	f.		
208	LWL-Archäologie für Westfalen Außenstelle Münster	x			Stellungnahme vom 12.11.2015, Az.: Gr/Ti/M 692/15B		02.208	03.208
			208-01	H	• Schutz von Bodendenkmälern	Ktn.		
			208-02	H	• Abschließende Stellungnahme zu den Auswirkungen auf die Bodendenkmäler im nachfolgenden Genehmigungsverfahren	Ktn.		
211	Finanzamt Ahaus	--						
212	IHK Nord Westfalen Geschäftsstelle Westmünsterland	x		----	Stellungnahme vom 4.12.2015			03.212
213	Handwerkskammer Münster	x		---	Stellungnahme vom 30.11.2015, Az.: B 3.3 Hj/Thm			03.213
214	Bischöfliches Generalvikariat Münster Abteilung Bauwesen	--						
215	Zentralrendantur Ahaus	--						
216	Evangelische Kirche von Westfalen	--						
218	Landwirtschaftskammer NRW Kreisstelle Borken	x		---	Stellungnahme vom 23.11.2015			03.218
219	Landesbetrieb Wald und Holz NRW Regionalforstamt Münsterland	x			Stellungnahme vom 16.11.2015, Az.: 310-11-01.011 2015_154		02.219	03.219
			219-01	H	• Berücksichtigung von Wallhecken sowie mit Forstpflanzen bestandene Windschutzstreifen und -anlagen	Ktn.		
			219-02	H	• Abschließende Stellungnahme zu den Auswirkungen auf die Belange des Waldes im nachfolgenden Genehmigungsverfahren	Ktn.		

					ren			
220	Stadtwerke Ahaus GmbH	x	220-01		Stellungnahme vom 30.11.2015 <ul style="list-style-type: none"> Keine Kapazitäten für den Anschluss an das Stromnetz in den Konzentrationszonen Quantwick Nord und Süd 	Ktn.	02.220	03.220
			220-02		<ul style="list-style-type: none"> Anschluss der Konzentrationszone „Ammeln“ über Heeker Konzentrationszone 	Ktn.		
221	Westnetz GmbH, Regionalzentrum Ems-Vechte	x		---	Stellungnahme vom 30.11.2015			03.221
222	Westnetz GmbH Spezialservice Strom							
223	Amprion GmbH	x	223-01 223-02	H H	Stellungnahme vom 28.10.2015, Az.:B-LB/4306/St/100.208/Bn <ul style="list-style-type: none"> Einhaltung von Schutzabständen zu einer 220-/380-kV-Höchstspannungsfreileitung Abschließende Stellungnahme zu den Auswirkungen auf die 220-/380-kV-Höchstspannungsfreileitung im nachfolgenden Genehmigungsverfahren 	Ktn. Ktn.	02.223	03.223
224	PLEdoc	x		---	Stellungnahme vom 28.10.2015, Az.: 1328293			03.224
225	Thyssengas GmbH	x	225-01 225-02	H H	Stellungnahme vom 03.11.2015, Az.: N-L-D/An 2015-TÖB-1075 <ul style="list-style-type: none"> Berücksichtigung einer Gasfernleitung Abschließende Stellungnahme zu den Auswirkungen auf die Gasfernleitung im nachfolgenden Genehmigungsverfahren 	Ktn. Ktn.	02.225	03.225
226	Nord-West Oelleitung GmbH, Betriebsstelle Mühlheim	x	226-01 226-02	H H	Stellungnahme vom 29.10.2015, Az.: IM.2015.0126 <ul style="list-style-type: none"> Berücksichtigung einer Mineralölferrleitung Abschließende Stellungnahme zu den Auswirkungen auf die Mineralölferrleitung im nachfolgenden Genehmigungsverfahren 	Ktn. Ktn.	02.226	03.226
227	Deutsche Telekom Technik GmbH T NL West PTI 15 (Festnetz)	x	227-01	H	Stellungnahme vom 01.12.2015, Az.: w00000059327506 <ul style="list-style-type: none"> Hinweis auf mögliche Beeinträchtigung von Richtfunktrassen 	-----	02.227	03.227
228.1	Deutsche Telekom Technik GmbH (Richtfunktrassenauskunft)	x		---	Stellungnahme vom 24.11.2015			03.228.1
228.2	Ericsson Services GmbH	x		---	Stellungnahme vom 27.11.2015			03.228.2
228.3	Bundesnetzagentur	x	228.3-01	H	Stellungnahme vom 30.11.2015 <ul style="list-style-type: none"> Auskunft über Richtfunktrassenbetreiber im Bereich der Konzentrationszonen 	Ktn.	02.228.3	03.228.3
229	Vodafone D2 GmbH	--						
230	Telefónica Germany GmbH & Co. OHG	x	230-01 230-02	H A	Stellungnahme vom 01.12.2015 <ul style="list-style-type: none"> Richtfunkverbindungen in der Nähe der Konzentrationszone vorhanden Berücksichtigung von Richtfunkverbindungen 	Ktn. n.f.	02.230	03.230
240	Bundesamt für Infrastruktur, Umwelt-	x			Stellungnahme vom 29.10.2015,		02.240	03.240

	schutz und Dienstleistungen der Bundeswehr Referat Infra I 3		240-01 240-02	H H	Az.: Infra I 3 – 45-60-00/III-365-15-FNP <ul style="list-style-type: none"> Berücksichtigung von militärischen Richtfunkstrecken Abschließende Stellungnahme zu den Auswirkungen auf die militärischen Richtfunkstrecken im nachfolgenden Genehmigungsverfahren 	Ktn. Ktn.		
241	Bau- und Liegenschaftsbetrieb NRW Niederlassung Münster	x		---	Stellungnahme vom 24.11.2015, Az.: 060-AM-Tak			03.241
242	Bundesanstalt für Immobilienaufgaben Sparte Verwaltungsaufgaben	--						
245	Salzgewinnungsgesellschaft Westfalen mbH & Co. KG	x		---	Stellungnahme vom 12.11.2015, Az.: BF/HE			03.245
300	Beteiligung der Nachbargemeinden							
301	Stadt Gronau	--						
302	Stadt Stadtlohn	x			Stellungnahme vom 30.11.2015		02.302	03.302
			302-01	H	<ul style="list-style-type: none"> Berücksichtigung des Einzelfalkriteriums „450 m Abstand zu Wohnbebauung im Außenbereich“ für Stadtlohner Gemeindegebiet  Anlage Nr. 06-602	-----		
303	Stadt Vreden	--						
304	Gemeinde Heek	x		---	Stellungnahme vom 24.11.2015			03.304
305	Gemeinde Legden	--						
400	Grenzüberschreitende Beteiligung ³							
	- entfällt -							
500	Öffentlichkeitsbeteiligung							
501	BBWind Projektberatungsgesellschaft mbH		501-01	A	Stellungnahme vom 03.11.2015 <ul style="list-style-type: none"> Erweiterung der Konzentrationszone QuantwickSüd im süd-westlichen Bereich bis an die Waldfläche 	f.	02.501	03.501
502	Sammelstellungnahme Graes		502-01	A	21 gleich lautende Stellungnahmen vom 25., 26. und 27.11.2015 <ul style="list-style-type: none"> Verzicht auf die Erweiterung der Konzentrationszone Thiebrink in nördlicher Richtung  Anlage Nr. 06-602	-----	02.502	03.502
503			503-01	A	Stellungnahme vom 26.11.2015 <ul style="list-style-type: none"> Reduzierung der Konzentrationszone 3 „Quantwick Süd“ mit Hinweis auf die Ergebnisse der Machbarkeitsstudie „WindpotenziALLe regional“ 	-----	02.503	03.503

³ Gem. § 4a (5) BauGB sind bei Bauleitplänen, die erhebliche Auswirkungen auf die Nachbarstaaten haben können, die Gemeinden und Behörden des Nachbarstaates nach den Grundsätzen der Gegenseitigkeit und der Gleichwertigkeit zu unterrichten.

⇨ Anlage Nr. 06-602								
504	MEE-Wind GbR				Stellungnahme vom 30.11.2015		02.504	03.504
		504-01	A		<ul style="list-style-type: none"> Berücksichtigung der Potenzielfläche B als weitere Konzentrationszone im sachlichen Teilflächennutzungsplan 	n.f.		
505	Plan 8 GmbH				Stellungnahme vom 8.12.2015		02.505	03.505
		505-01	A		<ul style="list-style-type: none"> Berücksichtigung der Potenzielfläche A als weitere Konzentrationszone im sachlichen Teilflächennutzungsplan 	n.f.		
600	Sonstige Anregungen/Bedenken und Hinweise							
601	Sonstige Anregungen/Bedenken und Hinweise				Sonstige Anregungen/Bedenken und Hinweise		02.601	03.601
		601-01	A		<ul style="list-style-type: none"> Einordnung von Waldflächen als weiche Tabuzonen 	f.		
		601-02	A		<ul style="list-style-type: none"> Anpassung des Kriterienkatalogs hinsichtlich der Vorsorgeabstände zu Wohngebieten und zu Wohngebäuden im Außenbereich 	f.		

Abkürzungen

BetNr.	Beteiligtennummer
St	Stellungnahme abgegeben? (x = ja, -- = nein) (nur bei Behörden und sonstigen Trägern öffentlicher Belange)
AnregNr	Anregungsnummer
Art	Art der Stellungnahme (A = Anregung, B = Bedenken, H = Hinweis, -- = keine Anregungen, Bedenken oder Hinweise)
Kurzinhalt	kurze Inhaltsbeschreibung der Anregung/des Bedenken/des Hinweises oder Verweis auf eine Anregung/ein Bedenken/einen Hinweis mit gleichem oder ähnlichem Inhalt
BV	Beschlussvorschlag <ul style="list-style-type: none"> f. = Anregung/Bedenken wird gefolgt n. f. = Anregung/Bedenken wird nicht gefolgt t. f. = Anregung/Bedenken wird teilweise gefolgt Ktn. = Hinweis wird zur Kenntnis genommen ⇨ = Verweist auf den Beschlussvorschlag zu der im Kurzinhalt genannten Anregungsnummer --- = Kein Beschluss erforderlich
Begründung des BV	Verweist auf eine ausführliche Begründung des Beschlussvorschlags in Anlage
Stellungnahme	Verweist auf die Stellungnahme im Original in Anlage